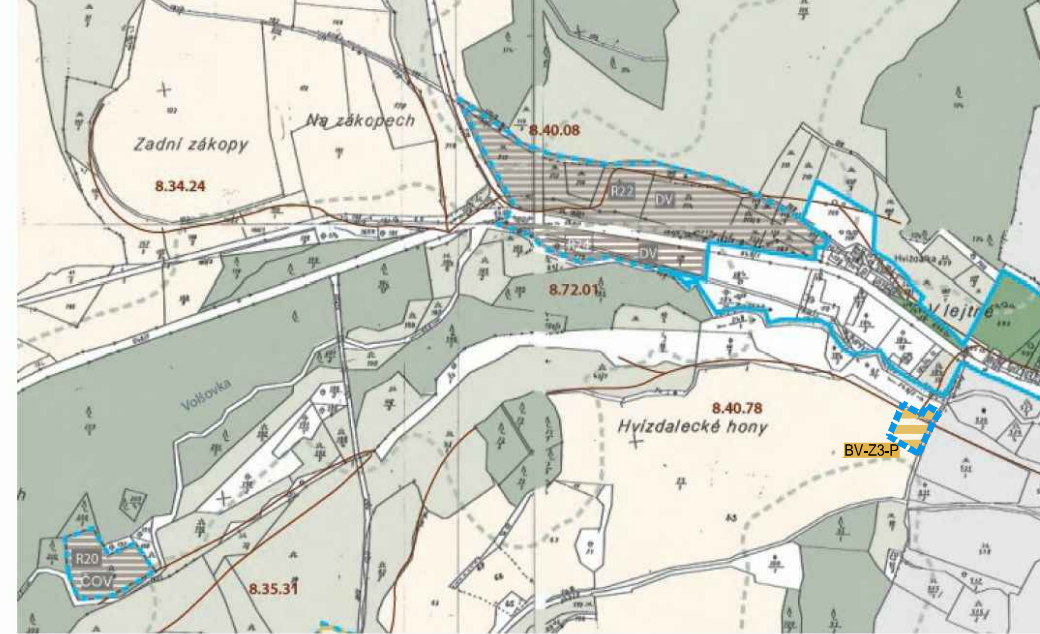
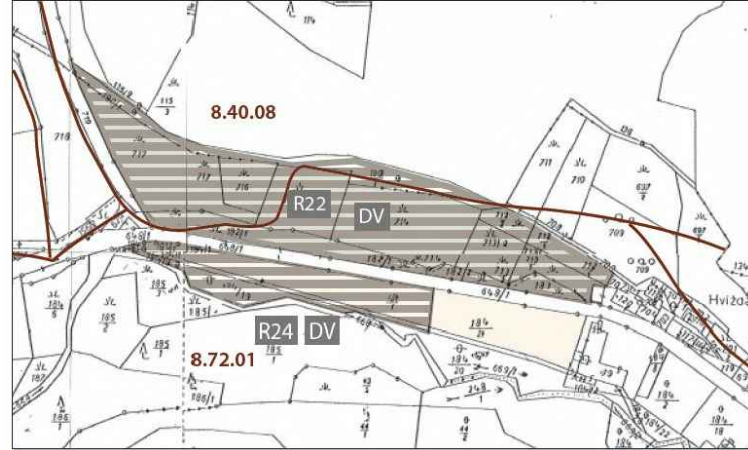


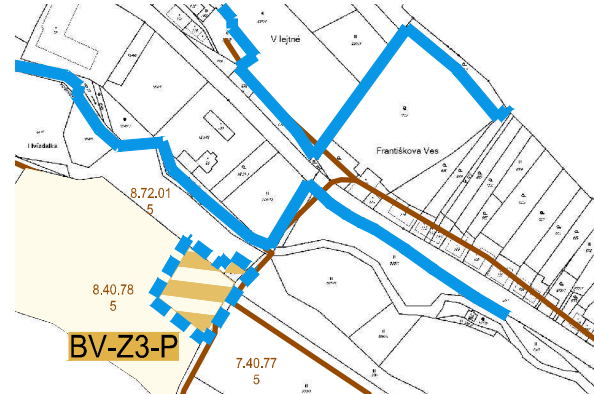
ZPF/10 **FRANTIŠKOVA VES**
K.Ú. PETROVICE U SUŠICE SITUACE M 1:5000



FRANTIŠKOVA VES - R22 - DV, R24 - DV



FRANTIŠKOVA VES - BV-Z3-P
(hranice BPEJ a kat.mapa dle ZMĚNY č.3 ÚZEMNÍHO PLÁNU)



LEGENDA:

STAV	NÁVRH	VÝHLED	HRANICE
			ŘEŠENÉ ÚZEMÍ
			správní území obce Petrovice u Sušice
			KATASTRÁLNÍ ÚZEMÍ
			SOUČASNÉ ZASTAVĚNÉ ÚZEMÍ OBCE
			ZASTAVITELNÉ ÚZEMÍ OBCE
			BPEJ
			PLOCHY ROZVOJOVÝCH LOKALIT
			PLOCHY BYDLENÍ
			- SMÍŠENÁ VENKOVSKÁ ZÁSTAVBA
			PLOCHY BYDLENÍ
			- BYDLENÍ V BYTOVÝCH DOMECH
			PLOCHY REKREACE
			- PŘECHODNÉ BYDLENÍ, SPORT, SLUŽBY
			PLOCHY TECHNICKÉ INFRASTRUKTURY
			- ČIŠTÍRNA ODPADNÍCH VOD
			PLOCHY VÝROBY A SKLADOVÁNÍ
			PLOCHY ZEMĚDĚLSKÉ VÝROBY
			NEZASTAVITELNÉ FUNKČNÍ PLOCHY
			ZÁKLADNÍ INFORMACE O FUNKČNÍM VYUŽITÍ POZEMKU JE DÁNA ZNAČKOU V MAPĚ KN, KTERÁ TVOŘÍ PODKLAD TOHOTO VÝKRESU.
			VODNÍ TOKY A NÁDRŽE
			MOČÁLY
			STÁVAJÍCÍ STRUKTURA ZPF A LPF
			ORNÁ PŮDA
			POZEMKY URČENÉ K PLNĚNÍ FUNKCÍ LESA
			TRVALE TRAVNATÉ POROSTY
			VYHRAZENÁ ZELENĚ, ZAHRADY
			OCHRANNÁ ZELENĚ
			OCHRANNÝ LES
			OSTATNÍ PLOCHY / MIMOLESNÍ ZELENĚ
			ODKAZY
			9.40.68 OZNAČENÍ BPEJ A TŘIDY PŘEDNOSTI V OCHRANĚ

PROJEKTANT	ZODP.PROJEKTANT	KRESLIL
EGF, spol.s r.o., Na Tržišti 862, Sušice 342 01	ing.arch.Václav FRANĚK	Iva KUDRNOVSKÁ
OBJEDNATEL: Obec Petrovice u Sušice, Petrovice u Sušice č. 34, 342 01 Sušice		
AKCE: ÚZEMNÍ PLÁN Petrovice u Sušice ÚPLNÉ ZNĚNÍ		
NÁZEV: VÝKRES PŘEDPOKLÁDANÝCH ZÁBORŮ ZPF	VÝKRES: 4.10	
MĚŘÍTKO:	DATUM: 08/2018	
DATUM: 08/2018	Č.ZAKÁZKY: 019/2018	