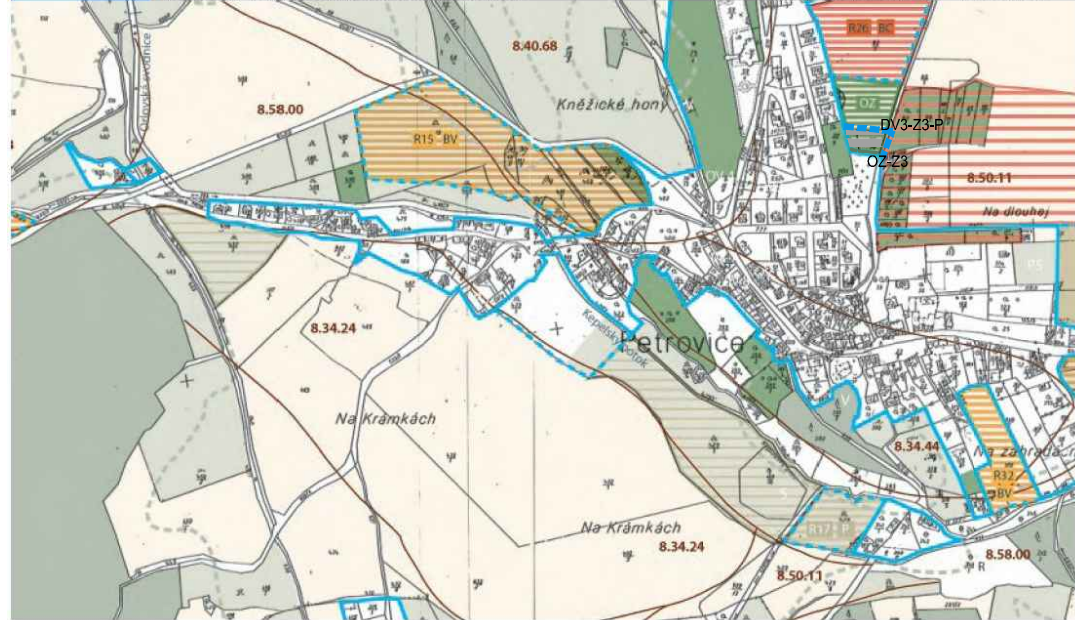
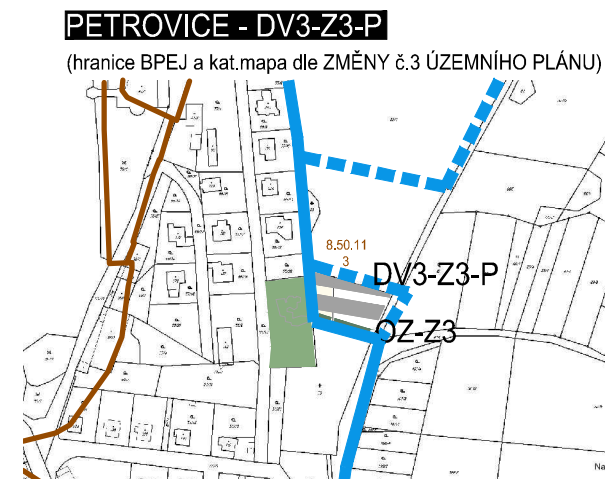
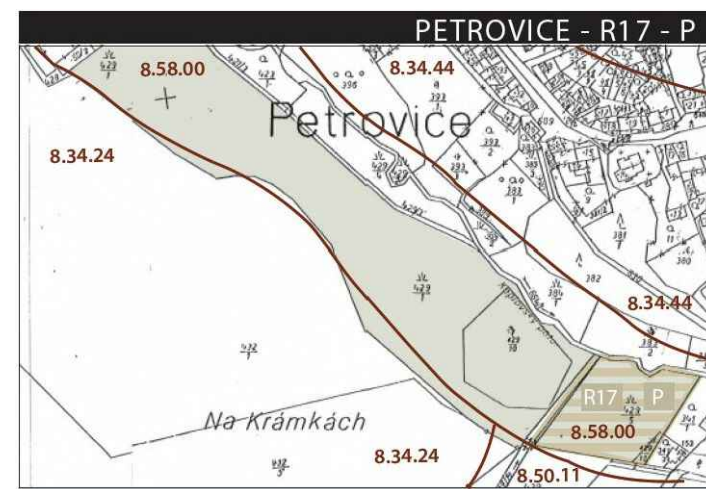
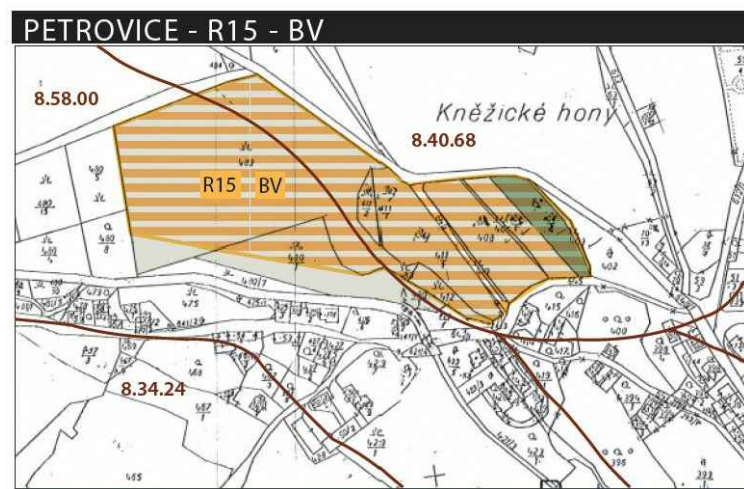


**ZPF/07 PETROVICE - část I**  
 K.Ú. PETROVICE U SUŠICE SITUACE M 1:5000



**LEGENDA:**

STAV	NÁVRH	VÝHLED	HRANICE
			REŠENÉ ÚZEMÍ
			správní území obce Petrovice u Sušice
			KATASTRÁLNÍ ÚZEMÍ
			SOUČASNÉ ZASTAVĚNÉ ÚZEMÍ OBCE
			ZASTAVITELNÉ ÚZEMÍ OBCE
			BPEJ
			PLOCHY ROZVOJOVÝCH LOKALIT
			PLOCHY BYDLENÍ
			- SMÍŠENÁ VENKOVSKÁ ZÁSTAVBA
			PLOCHY BYDLENÍ
			- BYDLENÍ V BYTOVÝCH DOMECH
			PLOCHY REKREACE
			- PŘECHODNÉ BYDLENÍ, SPORT, SLUŽBY
			PLOCHY TECHNICKÉ INFRASTRUKTURY
			- ČISTÍRNA ODPADNÍCH VOD
			PLOCHY VÝROBY A SKLADOVÁNÍ
			PLOCHY ZEMĚDĚLSKÉ VÝROBY
			NEZASTAVITELNÉ FUNKČNÍ PLOCHY
ZÁKLADNÍ INFORMACE O FUNKČNÍM VYUŽITÍ POZEMKU JE DÁNA ZNAČKOU V MAPĚ KN, KTERÁ TVOŘÍ PODKLAD TOHOTO VÝKRESU.			
			VODNÍ TOKY A NÁDRŽE
			MOČÁLY
			STÁVAJÍCÍ STRUKTURA ZPF A LPF
			ORNÁ PŮDA
			POZEMKY URČENÉ K PLNĚNÍ FUNKCÍ LESA
			TRVALE TRAVNATÉ POROSTY
			VYHRAZENÁ ZELEŇ, ZAHRADY
			OCHRANNÁ ZELEŇ
			OCHRANNÝ LES
			OSTATNÍ PLOCHY / MIMOLESNÍ ZELEŇ
			ODKAZY
<b>9.40.68</b>			OZNAČENÍ BPEJ A TŘÍDY PŘEDNOSTI V OCHRANĚ



PROJEKTANT	ZODP.PROJEKTANT	KRESLIL
EGF, spol.s r.o., Na Tržišti 862, Sušice 342 01	ing.arch.Václav FRANĚK	Iva KUDRNOVSKÁ
OBJEDNATEL: Obec Petrovice u Sušice, Petrovice u Sušice č. 34, 342 01 Sušice		
AKCE: <b>ÚZEMNÍ PLÁN</b> Petrovice u Sušice <b>ÚPLNÉ ZNĚNÍ</b>		
NÁZEV: VÝKRES PŘEDPOKLÁDANÝCH ZÁBORŮ ZPF	VÝKRES: <b>4.07</b>	
MĚŘÍTKO:		
DATUM: 08/2018		
Č.ZAKÁZKY: 019/2018		