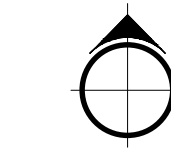


OBEC
PETROVICE U SUŠICE
KRAJ PLZEŇSKÝ
OKRES KLATOVY

**I.
ÚZEMNÍ PLÁN
PETROVICE U SUŠICE
N Á V R H**

(B) GRAFICKÁ ČÁST



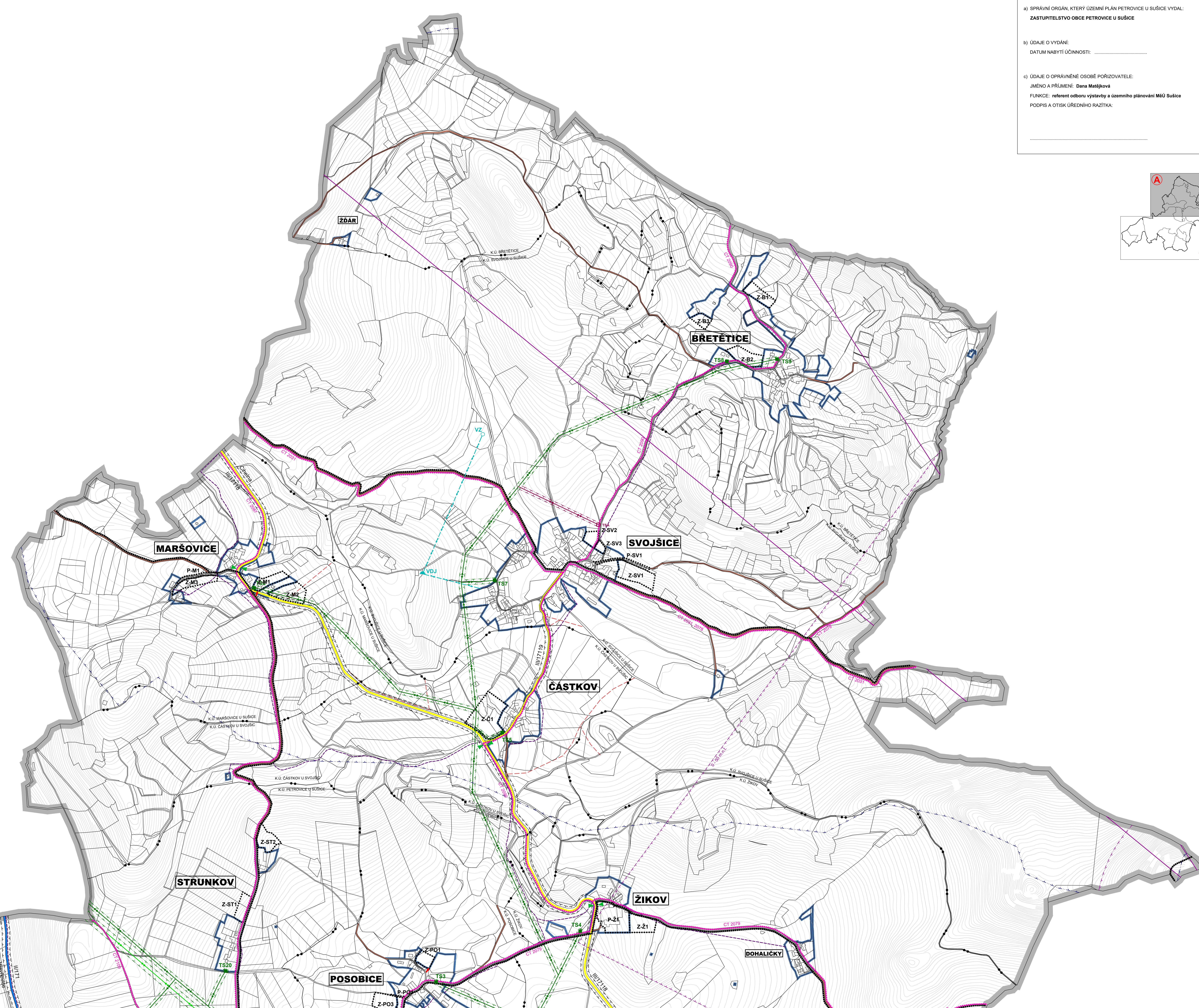
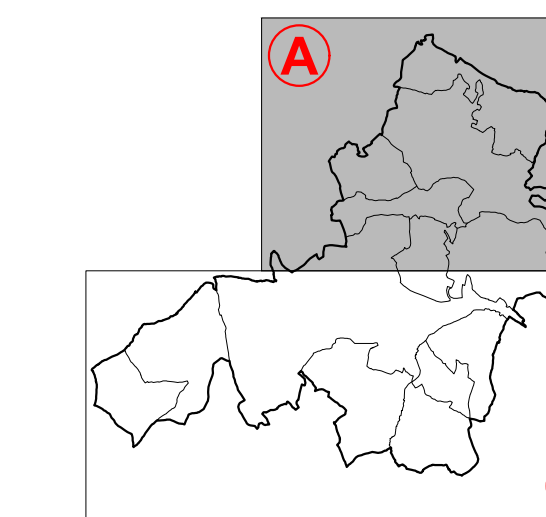
**DOPRAVNÍ A TECHNICKÁ
INFRASTRUKTURA**
1 : 5 000

**ZÁZNAM O ÚČINNOSTI ÚZEMNÍHO PLÁNU
PETROVICE U SUŠICE**

a) SPRÁVNÍ ORGÁN, KTERÝ ÚZEMNÍ PLÁN PETROVICE U SUŠICE VYDAL:
ZASTUPITELSTVO OBCE PETROVICE U SUŠICE

b) ÚDAJE O VYDÁNÍ:
DATUM NABÝTÍ ÚČINNOSTI:

c) ÚDAJE O OPRAVNĚNÉ OSOBE POŘIZOVATELE:
JMÉNO A PŘÍJMĚNÍ: Dana Matějová
FUNKCE: referent odboru výstavby a územního plánování MÚU Sušice
PODPIS A OTISK ÚŘEDNÍHO RAZÍTKA:
.....



LEGENDA:

	HRANICE ŘEŠENÉHO ÚZEMÍ		HRANICE ZASTAVĚNÉHO ÚZEMÍ K 63/2020
	HRANICE ZASTAVĚNÉHO ÚZEMÍ K 63/2020		HRANICE ZASTAVĚNÝCH PLOCH
	HRANICE PLOCH PŘESTAVBY		ÚZEMNÍ REZERVA

DOPRAVNÍ INFRASTRUKTURA

	SILNICE II. TŘÍDY
	PROTAN II.TŘÍDY S NAVAZUJÍCÍMI VĚŘEJNÝMI PROSTOROVÝMI A NOVÝMI MĚŘENÝMI ÚROVNĚMI
	SILNICE II. TŘÍDY
	MÍSTNÍ KOMUNIKACE - C, S, S2, S3
	MÍSTNÍ KOMUNIKACE - D1
	KOMUNIKACE ÚČELOVÉ, POLE CESTY
	KOMUNIKACE PRO PĚŠÍ
	PARKOVISTĚ
	CYKLISTICKÉ TRASY
	TURISTICKÉ TRASY, NAUČNÉ STEŽKY
	MÍSTO MOŽNÉHO PŘIPOJENÍ LOKALIT NA KOMUNIKAČNÍ SIT
	ZASTÁVKA HROMADNÉ DOPRAVY OSOB
	OCHRANNÉ PÁSMO SILNICE II. A II. TR.

TECHNICKÁ INFRASTRUKTURA

	KANALIZACE JEDNOTNÁ
	KANALIZACE SPLAŠKOVÁ
	ZÁSOBOVÁNÍ PITNOU VODOU
	NADZEMNÍ VEDENÍ VN 110V
	NADZEMNÍ VEDENÍ VN 220V
	NADZEMNÍ VEDENÍ VN 220V K PŘELOŽENÍ
	KABELOVÉ VEDENÍ VN 220V
	SČELOVACÍ KABELOVÉ VEDENÍ
	RADIOLEASOVÁ TRASA
	PLYNOVOD STL
	ČIŠTĚNÁ ODPADNÍCH VOD
	VODOJEM
	VODNÍ ZDROJ (STUJNA, VRT)
	FRAMEN
	TRANSFORMAČNÍ STANICE 220/4 LV
	MALÁ VODNÍ ELEKTRARNA
	TELEFONNÍ ÚSTŘEDNA
	AKTIVNÍ ZÓNA ZÁPLAVOVÉHO ÚZEMÍ
	ZÁPLAVOVÉ ÚZEMÍ STANOVENÉ O110
	OCHRANNÉ PÁSMO VODNÍHO ZDROJE I. A II. STUPNĚ
	OCHRANNÉ PÁSMO VODNÍHO ZDROJE I. A II. STUPNĚ - VNITŘNÍ
	OCHRANNÉ PÁSMO VODNÍHO ZDROJE I. A II. STUPNĚ - VNĚJŠÍ
	OCHRANNÉ PÁSMO VN 110V, VN 220V
	OCHRANNÉ PÁSMO RADIOLEASOVÉ TRASY
	OCHRANNÉ PÁSMO OBJEKTU NA SČELOVACÍM VEDENÍ
	HLAVNÍ ODPOVĚDOVACÍ ZAŘÍZENÍ (HOZ)

Ⓐ ČÁST SPRÁVNÍHO ÚZEMÍ OBCE PETROVICE U SUŠICE

ZASTAVITELNÉ PLOCHY (KORIDORY), PLOCHY (KORIDORY) PŘESTAVBY A PLOCHY ÚZEMNÍ REZERVY:

K.Ú. BŘETĚTICE, ČÁST BŘETĚTICE:

Z-81 (BV)
Z-82 (BV)
Z-83 (OK)

K.Ú. ČÁSTKOV U SVOJŠIC, ČÁST ČÁSTKOV:

Z-51 (BV)

K.Ú. MARŠOVICE U SUŠICE, ČÁST MARŠOVICE:

Z-81 (BV)
Z-82 (BV)
Z-83 (BV)
P-41 (PP)

K.Ú. PETROVICE U SUŠICE, ČÁST STRUNKOV:

Z-81 (BV)
Z-82 (VZ)

K.Ú. POSOBICE, ČÁST POSOBICE:

Z-201 (BV)
Z-202 (BV)
P-201 (PP)

K.Ú. SVOJŠICE U SUŠICE, ČÁST SVOJŠICE:

Z-81 (BV)
Z-82 (BV)
Z-83 (BV)
P-81 (PP)

K.Ú. ŽIKOV, ČÁST ŽIKOV:

Z-21 (BV)
P-21 (OK)

PLOCHY S ROZDÍLNÝM ZPŮSOBEM VYUŽITÍ:

BV - BYDLENÍ VEKOVÉ

BI - BYDLENÍ INDIVIDUÁLNÍ

RZ - REKREAČNÍ - ZÁHRADKOVÉ OSADY

OK - OČIŠČENÉ VYBAVENÉ KOMERČNÍ

PP - VYBAVENÁ VĚŘEJNÁ PROSTOROVITVÍ S PŘEVÁHOU ZPĚVNÝCH PLOCH

PZ - VYBAVENÁ VĚŘEJNÁ PROSTOROVITVÍ S PŘEVÁHOU ZELENÉ

ZU - ZELEŇ - PARKY A PARKOVÉ UPRÁVENÉ PLOCHY

ZD - ZELEŇ OCHRANĚNÁ A IZOLAČNÍ

OB - DOPRAVA SILNIČNÍ

TW - TECHNICKÁ INFRASTRUKTURA - VODNÍ HOSPODÁŘSTVÍ

VD - VÝROBA ENERGIÍ A SLUŽBY

VZ - VÝROBA ZEMĚDĚLSKÁ A LESNICKÁ



PLZEŇSKÝ KRAJ

TENTO PROJEKT BYL SPOLUFINANCOVÁN Z PROGRAMU STABILIZACE A OBNOVY VENKOVÁ PLZEŇSKÉHO KRAJE 2019

OBJEDNATEL: OBEC PETROVICE U SUŠICE, PETROVICE U SUŠICE č.34, 342 01 PETROVICE
POŘIZOVATEL: MÚU SUŠICE, OVP, NÁM. SVĚTOVÝ 6136, 342 01 SUŠICE
ZHOTOVITEL: ARCHITECTONICKÉ STUDIO, Ing. arch. Jaroslava LEXOVA
KLATOVSKÁ TR. č. 16, 301 00 PLZEŇ
PROJEKTANT: D. PROJEKT PLZEŇSKÝ KRAJ, s.r.o., Václav PEJŘIMOVSKÁ
KOTEROVSKÁ 177, 326 00 PLZEŇ
DIGITALIZACE OPD: Ing. Tomáš KRIVANEC, PROJEKČNÍ KANCELÁŘ A1 atelier
JIRÁSKOVY NÁMĚSTÍ 678/33, 326 00 PLZEŇ
DATUM: 06/2020